





**Plan de Prévention
des Risques d'Inondation
Basse Vallée du Lez et de la Mosson
Commune de Montpellier**

**Le Rieucoulon
Cartographie de l'aléa de crue**

Légende

1/1

-  Zone rouge de risque grave
-  Zone bleue de risque important
-  34.24 mNGF
Cote de la crue de référence en mNGF
-  297 m³/s
15-18 m³/s
Débit ou fourchette de débit de la crue de référence en m³/s



Echelle : 1 / 5 000

Procédure	Prescription	Enquête Publique	Approbation
Révision	18 - 06 - 2002	24 - 07 - 2003	13 - 01 - 2004

Fond de plan : cadastre de Montpellier

Le Rieucoulon-alee.wor

